




**Directive Cadre sur l'Eau**  
**District Rhône et Côtiers méditerranéens**  
**Région Bourgogne**  
**Département de la Saône-et-Loire**


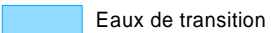
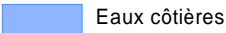

**Registre des zones protégées**

**Zones désignées comme zones de protection des habitats et des espèces.**  
**Carte des ZPS au titre de la directive 79/409/CEE**

 Zone de Protection Spéciale (ZPS)

 Limites de bassin  
 Villes

**Masses d'eau \***

-  Cours d'eau
-  Eaux de transition
-  Eaux côtières
-  Plans d'eau

Echelle : 1/ 370 000 ème  
Source : Les DIREN du bassin Rhône-Méditerranée  
Copyright : IGN BD Carthage

\* Les masses d'eau eaux souterraines ne sont pas représentées à ce format pour une meilleure lisibilité de la carte.

